

Table des lieux

Descriptif & mode opératoire

Objectif :

- Faciliter la recherche depuis Cybtour sur un même lieu
- Rendre la saisie plus rapide car plus besoin de ressaisir les adresses et coordonnées pour un même lieu

Les recherches sont possibles depuis Cybtour et le « Multicritères »

La fonction est accessible (uniquement) depuis MAJSIT V2

Quelques exemples :

- Je souhaite imprimer toutes les expositions et conférences qui se tiennent au Centre Pompidou Metz
- Je souhaite faire une marque blanche pour afficher tous les concerts qui se tiendront au Zénith de Nancy
- Je souhaite alimenter une rubrique web sur mon site avec toutes les animations organisées l'été au lac de Madine
- Etc.

Règles de fonctionnement de cette nouvelle fonction

- La saisie des lieux **n'est pas obligatoire**. Toutefois, nous vous conseillons d'utiliser cette nouvelle fonctionnalité pour les lieux « emblématiques » de votre territoire où se tiennent régulièrement de nombreux évènements. Ce module est particulièrement conçu pour les **animations-manifestations**.
- Les lieux créés appartiennent à l'entité **où ils sont implantés**
- Ils sont **visibles**, lors d'une recherche, **par tous** au sein du réseau.

Concrètement, l'OT d'Epinal pourra tout à fait faire une recherche sur le lieu « Zénith de Nancy » afin de donner à un visiteur d'Epinal la liste des concerts à venir au Zénith de Nancy

- C'est pourquoi, vous devez **libeller votre « Lieu » le plus clairement possible**

Ex : « *MJC Contre- courant* » et non « *MJC* »

« Centre culturel Jacques Brel » et non « Centre culturel »

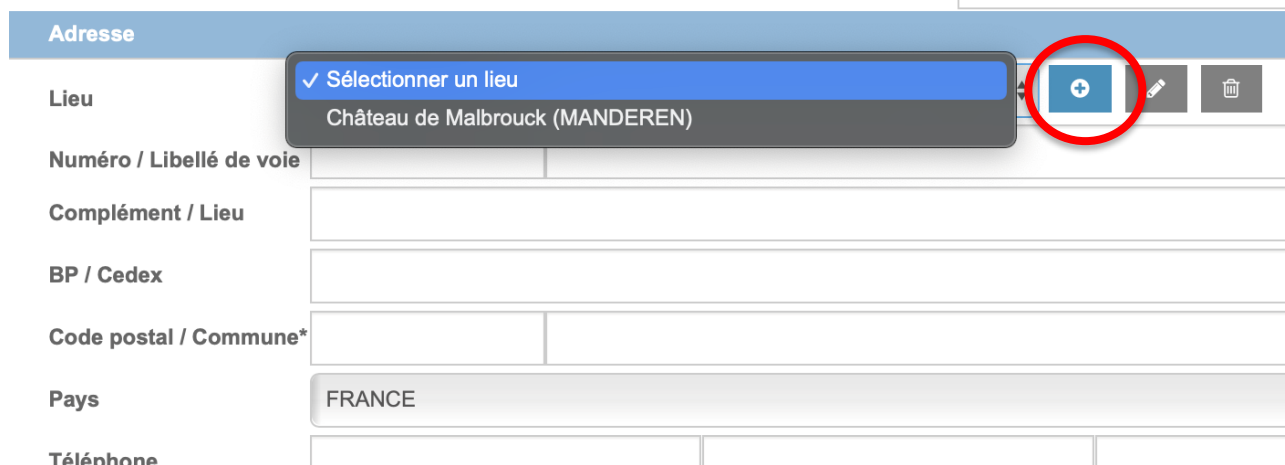
Le risque étant de se retrouver avec une liste des lieux inexploitable très rapidement !

Pensez aux collègues qui ne connaissent pas votre territoire :))

- **Géolocalisez impérativement la latitude et longitude** du lieu car sinon c'est la géolocalisation communale qui s'applique
- En clair : **respectez les normes de saisie SVP** (Voir détail ci-dessous) 😊

Méthodologie de saisie

Dans MAJSIT V2, vous devez être dans une fiche pour voir le nouveau module.
Depuis l'onglet « **Identification d'une fiche** », vous avez la possibilité de sélectionner un lieu (préalablement saisi) depuis la table des lieux.



Adresse

Lieu

Numéro / Libellé de voie

Complément / Lieu

BP / Cedex

Code postal / Commune*

Pays

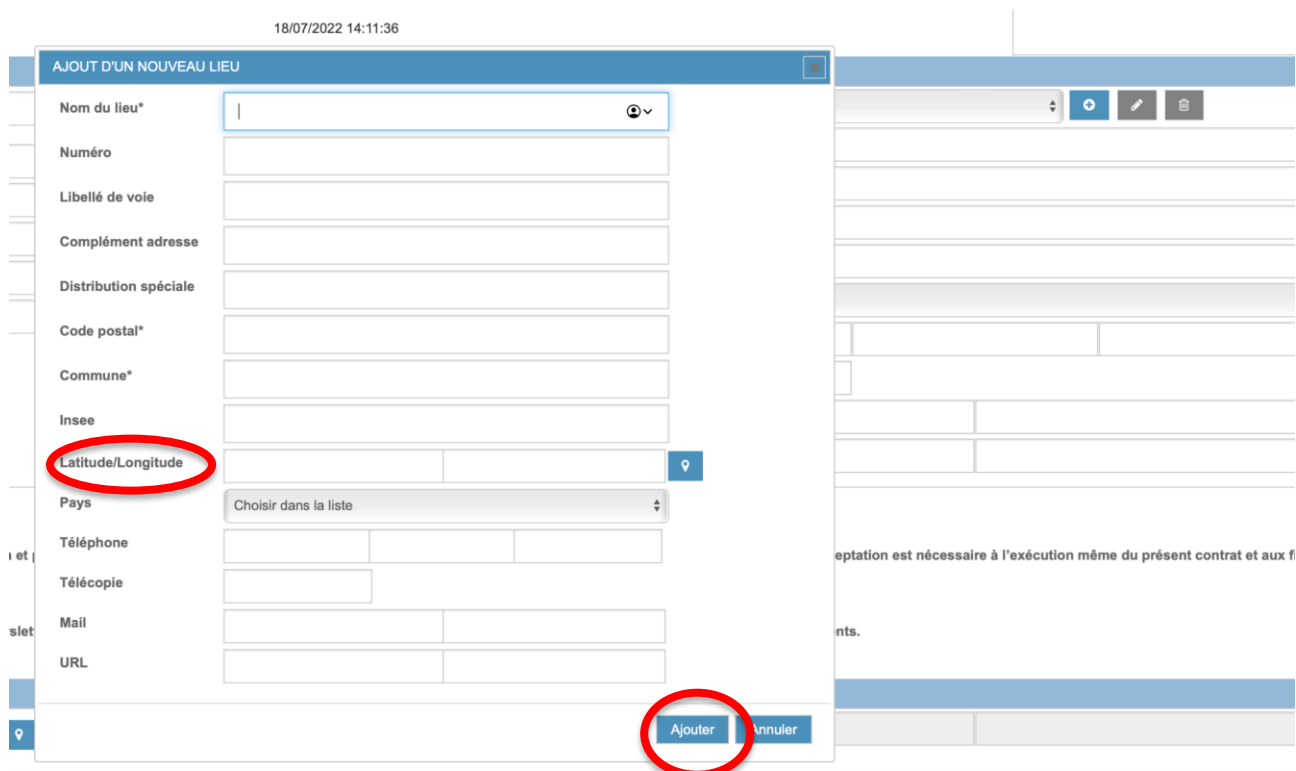
Téléphone

FRANCE

Château de Malbrouck (MANDEREN)

Si le lieu que vous cherchez n'est pas disponible, vous pouvez saisir un nouveau lieu, en cliquant sur le bouton +

Soyez attentif à ne pas créer de doublons dans la table des lieux. Saisissez uniquement les lieux de votre territoire !



18/07/2022 14:11:36

AJOUT D'UN NOUVEAU LIEU

Nom du lieu*

Numéro

Libellé de voie

Complément adresse

Distribution spéciale

Code postal*

Commune*

Insee

Latitude/Longitude

Pays

Téléphone

Télécopie

Mail

URL

Ajouter Annuler

Choisir dans la liste

Complétez précisément les champs disponibles, en respectant les normes de saisie, puis cliquez sur le bouton Ajouter. **Ne pas oublier de saisir les coordonnées de géolocalisation !**

AJOUT D'UN NOUVEAU LIEU



Nom du lieu*	Moulin de Buding	
Numéro	9	
Libellé de voie	rue du moulin	
Complément adresse		
Distribution spéciale		
Code postal*	57920	
Commune*	BUDING	
Insee	57117	
Latitude/Longitude	49,33264582336172	6,317406327989352
Pays	FRANCE	
Téléphone	03 82 83 64 62	
Télécopie	03 82 83 61 57	
Mail	animation@arcmosellan.fr	
URL	https://www.arcmosellan.fr	

Ajouter

Annuler

Vous pouvez maintenant sélectionner le nouveau lieu.

Adresse	
Lieu	<div style="border: 1px solid gray; padding: 5px;"><ul style="list-style-type: none">✓ Sélectionner un lieuChâteau de Malbrouck (MANDEREN)Moulin de Buding (BUDING)</div>
Numéro / Libellé de voie	
Complément / Lieu	

Ce fonctionnement ressemble à celui auquel vous êtes habitué dans l'onglet « *Prestataire* ». Vous pouvez de la même façon modifier un lieu, en utilisant le bouton **Crayon**, puis une fois les modifications apportées, le bouton **Modifier**.




Si vous souhaitez supprimer un lieu, utilisez le bouton Poubelle.

Une différence notable est à signaler.

Une fois que vous avez sélectionné le lieu, vous avez la possibilité de le modifier dans la fiche, dans l'onglet d'identification, et **uniquement pour la fiche sur laquelle vous vous trouvez**.

Dans mon exemple : un site internet particulier existe pour cet événement.

Je modifie la fiche et non le lieu.

Adresse	
Lieu	Moulin de Buding (BUDING)   
Numéro / Libellé de voie	9 rue du moulin
Complément / Lieu	
BP / Cedex	
Code postal / Commune*	57920 BUDING
Pays	FRANCE
Téléphone	03 82 83 64 62
Télécopie	
Mél	animation@arcmosellan.fr
URL	<u>https://www.expotintin-buding.fr</u>

Cela est sans impacts sur les informations saisies dans la table des lieux.

En revanche, si vous souhaitez **modifier durablement le lieu**, cliquez sur le **Crayon**.

Les modifications s'appliqueront à **toutes les fiches** qui ont le même lieu.

API Manif :

Attention, la table des lieux n'est pas disponible dans ***l'API Manif***.

Une fois validée, **pensez à vérifier si l'association / l'affectation d'un lieu de votre table est pertinente.**